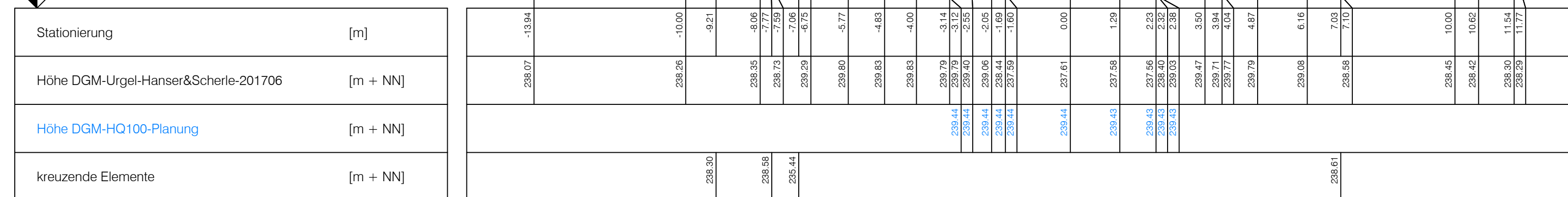


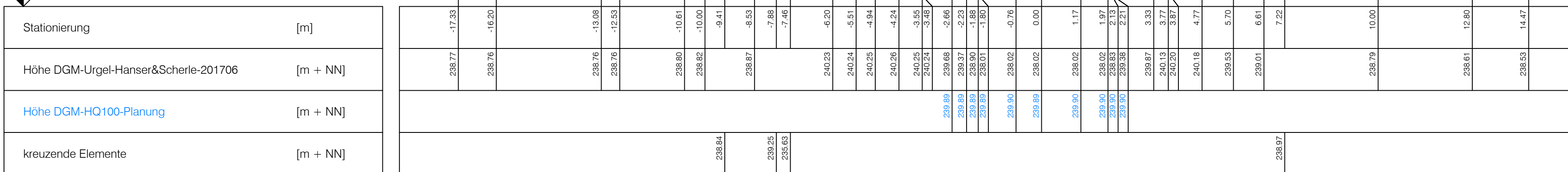
Achse_Hügelheimer-Runs 7+ 060.00

M = 1:100
Überhöhung = 1.0
232.00 m+NN




Achse_Hügelheimer-Runs 7+ 100.00

M = 1:100
Überhöhung = 1.0
233.00 m+NN



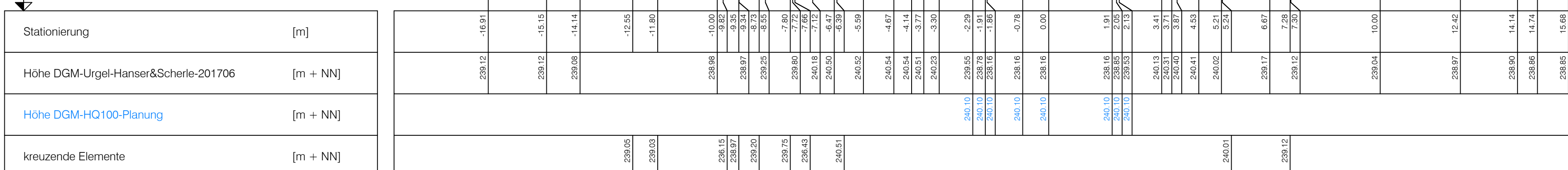
Achse_Hügelheimer-Runs 7+ 080.00

M = 1:100
Überhöhung = 1.0
232.00 m+NN



Achse_Hügelheimer-Runs 7+ 120.00

M = 1:100
Überhöhung = 1.0
233.00 m+NN



Zeichenerklärung :

- Bemessungswasserspiegel HQ100 Stand 29.01.2021
- Mindestfreibord

Index	"A" = Änderung- "E" = Ergänzung	Datum	Gez.	Gepr.
Lagesystem:	GK <input checked="" type="checkbox"/> UTM <input type="checkbox"/>	Stand Kataster:	2016	
Höhensystem (HST):	130 (DHN12) <input checked="" type="checkbox"/> 160 (DHN2) <input type="checkbox"/> 170 (DHN2016) <input type="checkbox"/>	Stand Umlegung:		
Bestandsvermessung: Hanser&Scherle 06/2016 und 06/2017				
Entwurfs- und Genehmigungsplanung			1. Fertigung	
			Anlage - Plan-Nr.: 5 - 5 Projekt-Nr.: 2017/289 Maßstab: 1 : 100	
Blattinhalt: Querschnitte Süd 7 + 060.00 bis 7 + 120.00			Entwurf: März 2021 Lan Zeichnung: März 2021 Hä Prüfung: März 2021 Kä	
Auftraggeber:			Planverfasser: 	
Datum:			Stempel/Unterschrift:	
P:\Projekte\2017\2017289\Gruppe Kraemer\4_Gpl\2017289-KA-GP-LP01.dwg			Datum: 12.05.2021 Poststraße 1 • 77886 Lauf Tel. 07841 703-0 • Fax -80	