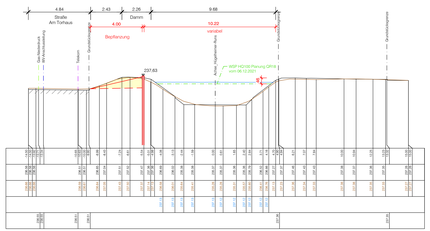

Achse_Hügelheimer-Runs 6+ 900

M = 1:100
Überhöhung = 1:0
232.00 m+NN

Stationierung	[m]
Höhe DGM-Urgel-Hansen&Scherle-201706	[m + NN]
Höhe LS-Daten-Fichtner.db	[m + NN]
Höhe DGM-HQ100-Planung	[m + NN]
kreuzende Elemente	[m + NN]

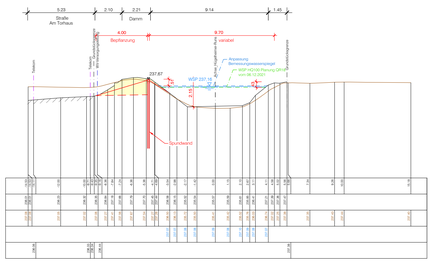

Achse_Hügelheimer-Runs 6+ 910.00

M = 1:100
Überhöhung = 1:0
230.00 m+NN

Stationierung	[m]
Höhe DGM-Urgel-Hansen&Scherle-201706	[m + NN]
Höhe LS-Daten-Fichtner.db	[m + NN]
Höhe DGM-HQ100-Planung	[m + NN]
kreuzende Elemente	[m + NN]

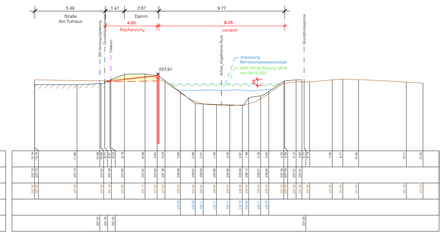

Achse_Hügelheimer-Runs 6+ 920

M = 1:100
Überhöhung = 1:0
232.00 m+NN

Stationierung	[m]
Höhe DGM-Urgel-Hansen&Scherle-201706	[m + NN]
Höhe LS-Daten-Fichtner.db	[m + NN]
Höhe DGM-HQ100-Planung	[m + NN]
kreuzende Elemente	[m + NN]

Zeichenerklärung :

Bemessungswasserspiegel HQ100 Stand 29.01.2021

Wasserspiegellage in m+NN bei HQ100 Planung QR18 vom 06.12.2021

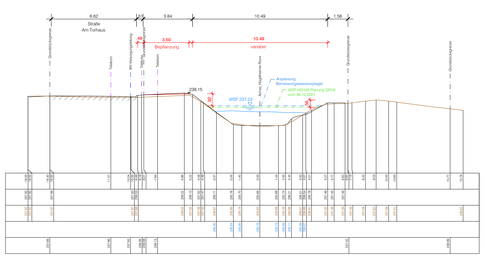

Achse_Hügelheimer-Runs 6+ 930.00

M = 1:100
Überhöhung = 1:0
232.00 m+NN

Stationierung	[m]
Höhe DGM-Urgel-Hansen&Scherle-201706	[m + NN]
Höhe LS-Daten-Fichtner.db	[m + NN]
Höhe DGM-HQ100-Planung	[m + NN]
kreuzende Elemente	[m + NN]

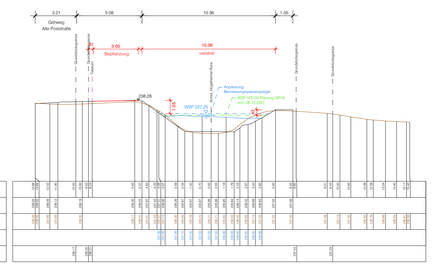

Achse_Hügelheimer-Runs 6+ 936

M = 1:100
Überhöhung = 1:0
232.00 m+NN

Stationierung	[m]
Höhe DGM-Urgel-Hansen&Scherle-201706	[m + NN]
Höhe LS-Daten-Fichtner.db	[m + NN]
Höhe DGM-HQ100-Planung	[m + NN]
kreuzende Elemente	[m + NN]



Achse_Hügelheimer-Runs 6+ 945

M = 1:100
Überhöhung = 1:0
230.00 m+NN

Stationierung	[m]
Höhe DGM-Urgel-Hansen&Scherle-201706	[m + NN]
Höhe LS-Daten-Fichtner.db	[m + NN]
Höhe DGM-HQ100-Planung	[m + NN]
kreuzende Elemente	[m + NN]

4	'B' = BSP-Lage und Ausbauanfahrtstreifen Ein- und Ausbaubereich Alte Poststraße	März 2021	Hk	Kö
Index	M = Änderung 'B' = Ergänzung	Datum	Gez.	Gepr.

Lagesystem:	GK ☒ UTM ☐	Stand Kataster:	2016
Höhensystem (HDT):	130 (DHHS) ☒ 160 (DHNN) ☐ 170 (DHHDN) ☐	Stand Urvermessung:	
Bestandsvermessung: Hanse&Scherle 06/2016 und 06/2017			

Entwurfs- und Genehmigungsplanung | Büro- Fertigung

MÜLLHEIM
MARKGRÄFLERLAND

Dammertüchtigung
Hügelheimer Runs

Blattnummer: 5 - 3a

Projekt-Nr.: 2017/289

Maßstab: 1 : 100

Bezeichnung:

Querschnitte Nord

6 + 900.00 bis 6 + 945.00

Entwurf: März 2021	Lan
Zeichnung: März 2021	Hk
Prüfung: März 2021	Kö

Auftraggeber:

Datum:

Planverfasser:

ZINK INGENIEURE

Ingenieurbüro für Bau- und Wasserbau, Geotechnik, Verkehrswege

Stempel/Unterschrift:

Datum: 18.03.2022

Postanschrift: I + I TRIBE LeuF
Tel. 07661/76527 Fax. 07661/76528

P:\Projekte 2017\2017289\Dwg\Lage Kataster\2017289-Kataster.dwg - Zugriff am 18.03.2022 - 1689 SYNCZIP